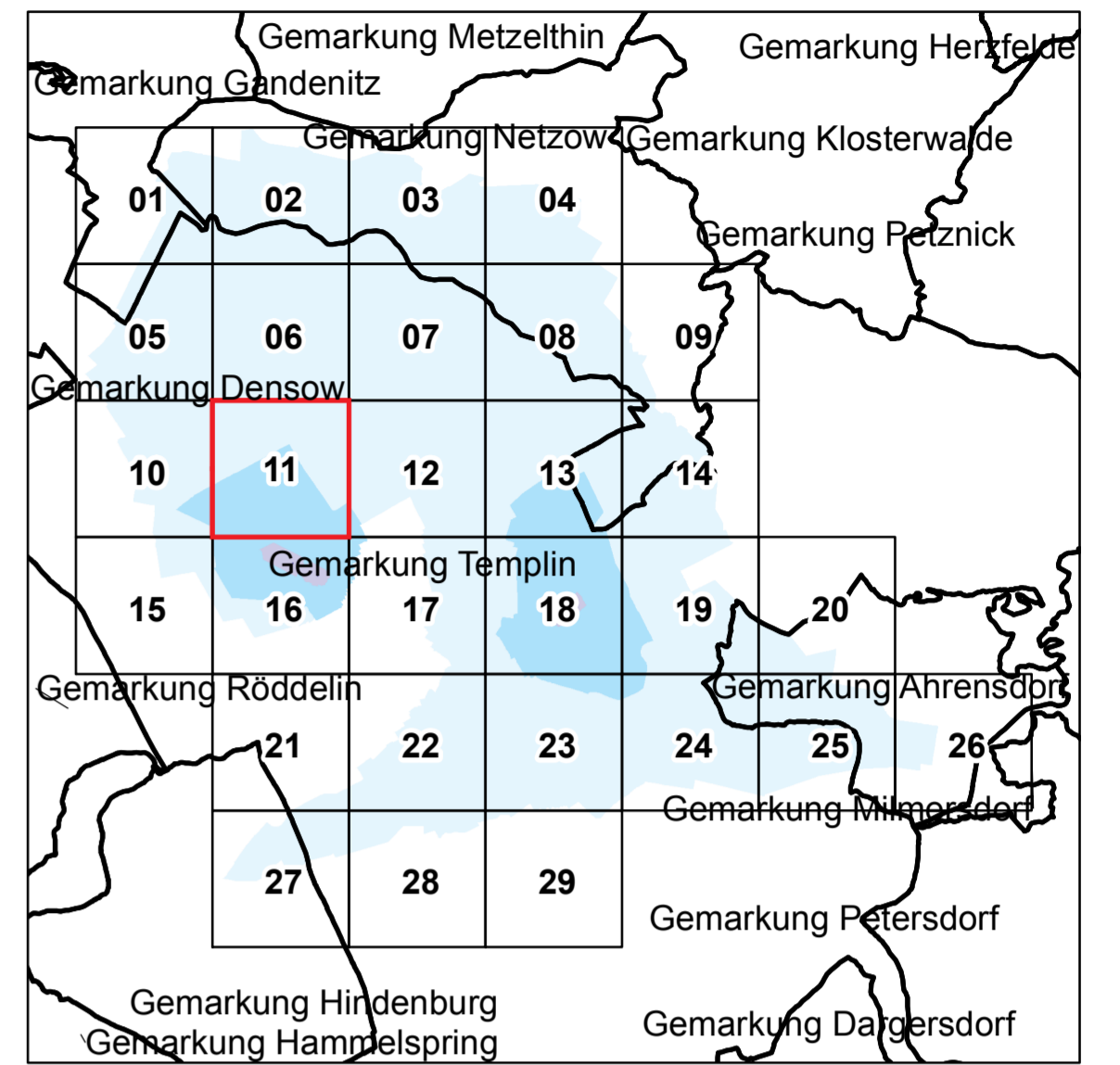
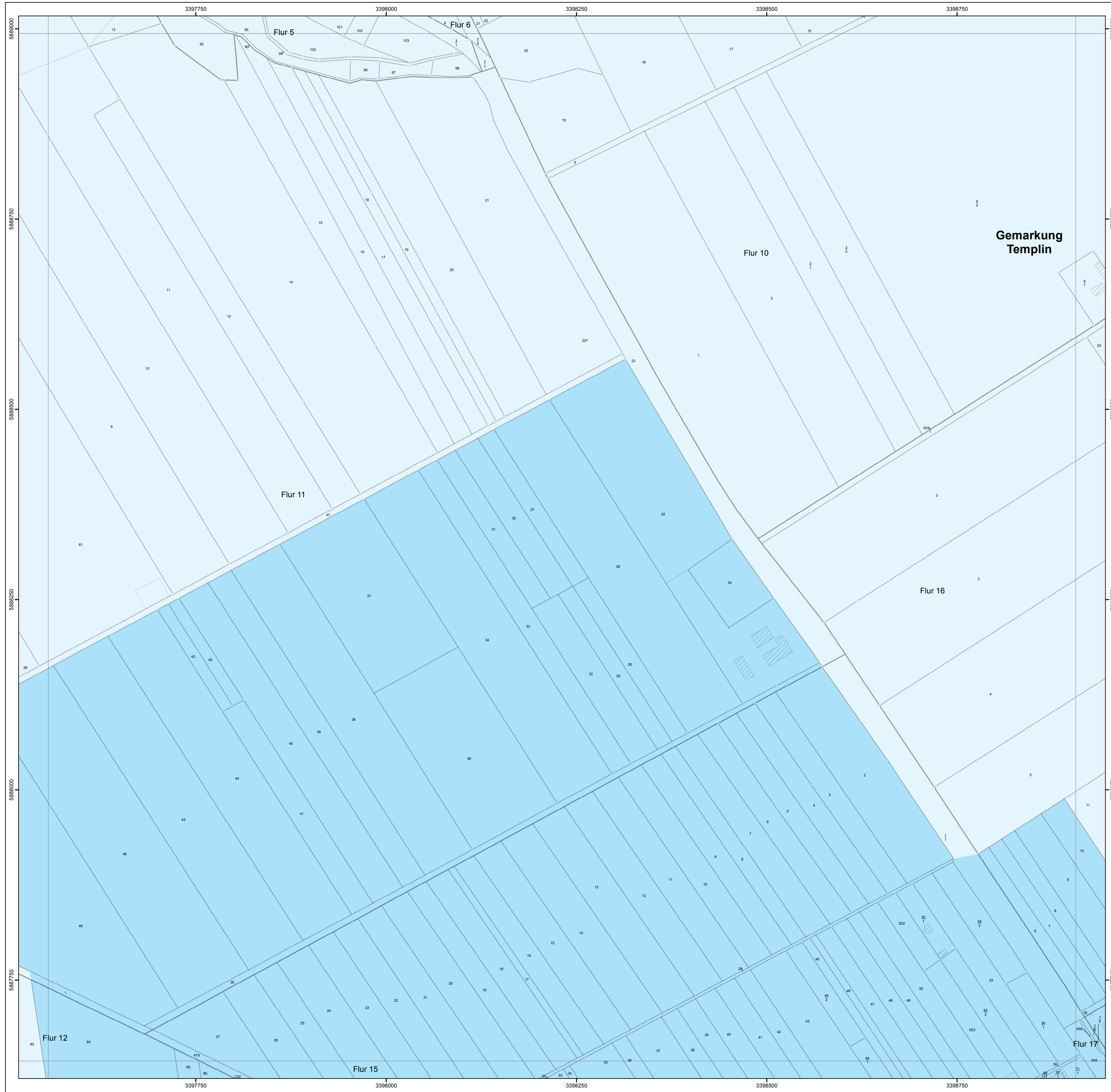



# Anlage 4 Blatt 11 (zu § 2 Absatz 2)





**LAND BRANDENBURG**

Ministerium für Umwelt,  
Gesundheit und  
Verbraucherschutz

**Liegenschaftskarte der Verordnung zur Festsetzung des  
Wasserschutzgebietes Templin**


Landkreis Uckermark

Blatt 11 von 29

- Zone I
- Zone II
- Zone III A
- Zone III B

- nachrichtliche Übernahme aus dem Liegenschaftskataster:
- / - vermarkter / unvermarkter Grenzpunkt
- Gemarkungsgrenze
- Flurgrenze
- Flurücksgrenze
- Nutzungsartengrenze
- ▨ Gebäude

Maßstab: 1 : 2 500



Bezugsystem: ETRS89  
 Kartiergrundlage: Liegenschaftskataster, Stand: 03.12.2010  
 Nutzung mit Genehmigung der Landesvermessung und Geobasisinformation Brandenburg, Nr. GB-G 199  
 Bearbeitung: MUGV Referat 63  
 Kartografie: LGB, Stand: 05.09.2011